






**TEGNFORKLARING**

-  Togstasjon. Grønn sirkel = avstand 500 og 1000 meter
-  Bussknutepunkt. Blå sirkel = avstand 500 og 1000 meter
-  Matbutikk. Brun sirkel = avstand 500 og 1000 meter
-  Skole. Rød sirkel = avstand 500 og 1000 meter
-  Buffersone 400 meter fra bussholdeplass

**Alle innspill gitt i kommuneplanen:**

-  Bolig
-  Bebyggelse og anlegg
-  Andre typer bebyggelse
-  Grønnstruktur
-  Friluftsområde
-  Næringsbebyggelse
-  Kombinert bebyggelse og anlegg
-  Bevaring kulturmiljø
-  Veg
-  Parkering



Nittedal kommune

